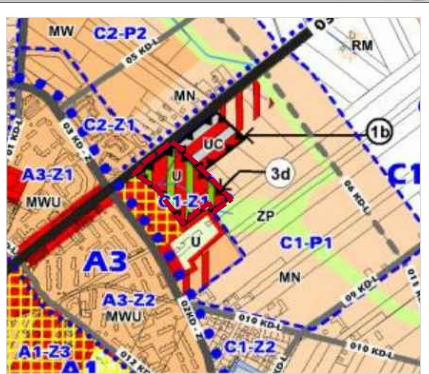
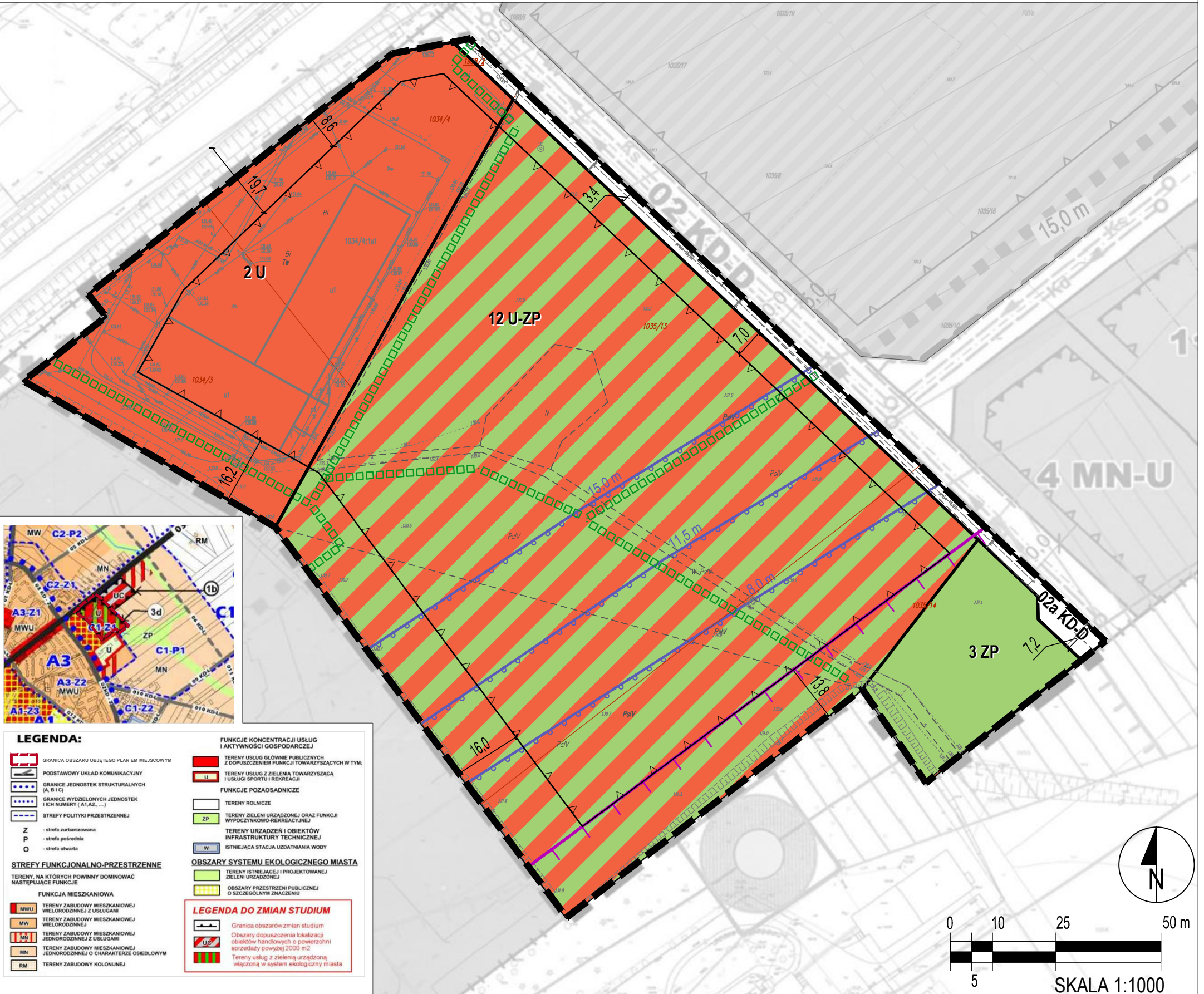


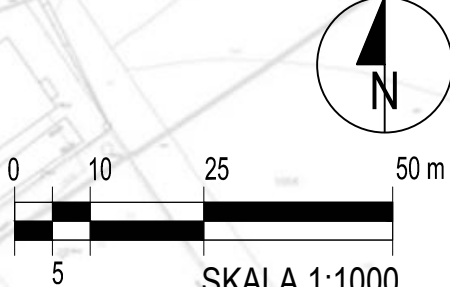


ZMIANA MIEJSCOWEGO PLANU ZAGOSPODAROWANIA PRZESTRZENNEGO CZĘŚCI MIASTA ZAMBRÓW OBEJMUJĄCEGO OBSZAR POŁOŻONY W REJONIE ULIC: BIAŁOSTOCKIEJ I PAPIEŻA JANA PAWŁA II

PROJEKT PLANU



LEGENDA:	
	GRANICA OBSZARU OBJĘTEGO PLANEM MIEJSCOWYM
	PODSTAWOWY UKŁAD KOMUNIKACYJNY
	GRANICE JEDNOSTEK STRUKTURALNYCH (A, B i C)
	GRANICE WYDZIELONYCH JEDNOSTEK I CH NUMERY (A1A, ...)
	STREFY POLITYKI PRZESTRZENNEJ
	Z - strefa zurbanizowana
	P - strefa osiedlenia
	O - strefa otwarta
STREFY FUNKCJONALNO-PRZESTRZENNE	
TERENY, NA KTÓRYCH POWINNY DOMINOWAĆ NASTĘPUJĄCE FUNKCJE	
FUNKCJA MIESZKANIOWA	
	MWU - TERENY ZABUDOWY MIESZKANIOWEJ WIELODRODZINNEJ Z USŁUGAMI
	MW - TERENY ZABUDOWY MIESZKANIOWEJ WIELODRODZINNEJ
	MU - TERENY ZABUDOWY MIESZKANIOWEJ JEDNODRODZINNEJ Z USŁUGAMI
	MN - TERENY ZABUDOWY MIESZKANIOWEJ JEDNODRODZINNEJ O CHARAKTERZE OSIEDLOWYM
	RM - TERENY ZABUDOWY KOLONIJNEJ
FUNKCJE KONCENTRACJI USŁUG I AKTYWNOŚCI GOSPODARZEJ	
	U - TERENY USŁUG GŁÓWNE PUBLICZNYCH Z DOPUSZCZALNĄ FUNKCJĄ TOWARZYSZĄCĄ I USŁUGI SPORTU I REKREACJI
FUNKCJE POZAOSADNICZE	
	TERENY ROLNICZE
	TERENY ZIELENI URZĄDZONEJ ORAZ FUNKCJI WYPOCZYWKOWO-REKREACYJNEJ
	TERENY URZĄDZEŃ I OBIEKTÓW INFRASTRUKTURY TECHNICZNEJ
	ISTNIEJĄCA STACJA UZDATNIANIA WODY
OBSZARY SYSTEMU EKOLOGICZNEGO MIASTA	
	TERENY ISTNIEJĄCEJ I PROJEKTOWANEJ ZIELENI URZĄDZONEJ
	OBSZARY PRZESTRZENI PUBLICZNEJ O SZCZEGÓLNYM ZNACZENIU
LEGENDA DO ZMIAN STUDIUM	
	Granica obszarów zmian studium
	Obszary dopuszczenia lokalizacji obiektów handlowych o powierzchni sprzedaży powyżej 2000 m ²
	Tereny usług z zielenią urządzoną włączoną w system ekologiczny miasta



WYRYS ZE STUDIUM UWARUNKOWAŃ I KIERUNKÓW ZAGOSPODAROWANIA PRZESTRZENNEGO MIASTA ZAMBRÓW PRZYJĘTE UCHWAŁĄ NR 50/XIII/11 RADY MIASTA ZAMBRÓW Z DN. 25 PAŹDZIERNIKA 2011 R. (ZE ZMIANAMI)

OPRACOWANIE SPORZĄDZONO W SKALI 1:1000 NA MAPIE ZASADNICZEJ W POSTACI WEKTOROWEJ FRAGMENTU MIASTA ZAMBRÓW, W UKŁADZIE WSPÓRZĘDNYCH PL-2000 STREFA 7 DO KTÓREJ ODNOŚĄ SIĘ:
 LICENCJA NR GK.6642.350.2022_2014_P WYDANA PRZEZ STAROSTĘ ZAMBROWSKIEGO W DNIU 29 KWIECZNIA 2022 R.
 LICENCJA OKREŚLA ZAKRES UPRAWNIĘŃ LICENCJOBIORCY DO WYKORZYSTANIA MATERIAŁÓW Z PAŃSTWOWEGO ZASOBU GEODEZYJNEGO I KARTOGRAFICZNEGO.

USTALENIA PLANU

	GRANICA OBSZARU OBJĘTEGO MIEJSCOWYM PLANEM ZAGOSPODAROWANIA PRZESTRZENNEGO		TEREN USŁUG Z ZIELENIĄ URZĄDZONĄ
	LINIA ROZGRANICZAJĄCA TERENY O RÓŻNYM PRZEZNACZENIU LUB RÓŻNYCH ZASADACH ZAGOSPODAROWANIA		TEREN DROGI PUBLICZNEJ - POSZERZENIE DROGI DOJAZDOWEJ OZNACZONEJ SYMBOLEM 02 KD-D
	NIEPRZEKRACZALNA LINIA ZABUDOWY		TEREN ZIELENI URZĄDZONEJ
	SYMBOL PRZEZNACZENIA TERENU		POSTULOWANY PRZEBIEG CIĄGÓW PIESZYCH
	TEREN USŁUG		

OZNACZENIA INFORMACYJNE

	GRANICA OBSZARU Z ZAKAZEM ZABUDOWY OD ŁĄDOWISKA		WYMIAROWANIE (W METRACH)
	LINIA OGRANICZEŃ DOPUSZCZALNYCH WYSOKOŚCI OBIEKTÓW OD ŁĄDOWISKA		GRANICE I NUMERY DZIAŁEK EWIDENCYJNYCH

ZAŁĄCZNIK NR 1
 DO UCHWAŁY NR/2023
 RADY MIASTA ZAMBRÓW
 Z DNIA2023 R.
 W SPRAWIE UCHWALENIA
 ZMIANY MIEJSCOWEGO PLANU ZAGOSPODAROWANIA PRZESTRZENNEGO CZĘŚCI MIASTA ZAMBRÓW OBEJMUJĄCEGO OBSZAR POŁOŻONY W REJONIE ULIC: BIAŁOSTOCKIEJ I PAPIEŻA JANA PAWŁA II

OPRACOWANIE: **KANON** Spółka z o.o.

ZESPÓŁ AUTORSKI W SKŁADZIE: GŁÓWNY PROJEKTANT PLANU UPR. URB. NR 1628
 MGR INŻ. ARCH. GRZEGORZ CHOJNACKI ZAŚW. OIU NR WA-026/REK/015/2014
 MGR INŻ. INGA HUTKOWSKA
 MGR INŻ. TOMASZ POPĘDA ZAŚW. OIU NR WA-366/KW/214/2014

Publikacja dokonana w:
 DZ. URZ. WOJEWÓDZTWA PODLASKIEGO NR Z DNIA